LEGENDA

rotazione: 7.667°

KEYPLAN

SDF - STATO DEI LUOGHI

Limiti amministrativi comunali

Idrografia
1 Canale Manchetta 2 Torrente Cantagalli
3 Fiume Bagni 4 Torrente Spilinga
5 Lago La Vota Piraina 6 Lago La Vota Piccola
7 Lago La Vota 8 Torrente Casale

Tessuto edilizio e Infrastrutture per la mobilità e i trasporti
A2 Autostrada del Mediterraneo A2
SS18 Strada Statale Tirrena Inferiore SS18
SS280 Strada Statale dei due Mari SS280
RTM Ferrovia Tirrenica Meridionale
FCL Ferrovia Lamezia Terme - Catanzaro Lido

Aree verdi, pavimentazioni e arredo urbano esistenti
vegetazione varia a medio e alto fusto
area verde agricola
vegetazione ripariale
area verde urbana
promenade pedonale
marciapiede
panchine e sedute
illuminazione

PROGETTUALITA' IN CORSO DI PIANIFICAZIONE O DI REALIZZAZIONE

Progetti di interesse territoriale
1. Comune di Gizzeria " Realizzazione dei percorsi, sentieri nell'area parco, ivi compresa la rinaturalizzazione delle aree sponde laghi"
2. Aeroporto di Lamezia Terme "Riqualificazione delle viabilità di accesso e delle aree di sosta"

Pista Ciclabile - Tronco 2 (Tracciato 3,1 km)
pista ciclabile di competenza del Comune di Lamezia Terme

Attraversamenti
A. Attraversamento Spilinga di competenza del comune di Lamezia Terme
B. Attraversamento Cantagalli di competenza del Consorzio di Bonifica

Percorso ciclopedonale - tronco 4 (Tracciato1,0 km)
percorso ciclopedonale Parco naturalistico in corso di realizzazione di competenza del Comune di Gizzeria

SDP - STATO DI PROGETTO INTERVENTI CISL05

perimetro interventi CIS L05 DEMOLIZIONI

Pista Ciclabile - Tronco 1 (Tracciato 0,9 km)
Pista ciclabile di competenza Sacal nel Comune di Lamezia Terme

Pista cilcabile - Tronco 3 (Tracciato 3,0 km)
Pista ciclabile di competenza Sacal nel Comune di Gizzeria

Elementi architettonici e di interesse urbano
Bike Point
A. Lamezia Terme Aeroporto
B. Gizzeria Lungomare
Parco Polivalente
Stazione Ecologica
Area parcheggio
Attraversamento Torrente Casale

Aree verdi, elementi naturalistici e land art, pavimentazioni e arredo urbano di progetto
A. alberi igrofili e ripariali
B. alberi da frutto
C. arbusti
D. alberi mesofili
E. piante aromatiche
sentieri ed aree di sosta in terra battuta
area verde di progetto
tronchi per contenimento dislivelli
pavimentazione lignea
pavimentazione industriale in cls
pavimentazione autobloccante drenante
asfalto per viabilità carrabile
marciapiede
Totem informativi
staccionata in legno
segnaletica verticale
segnaletica orizzontale
recinzione orsogrill
sbarre veicolari
STOP
panchine e sedute
illuminazione

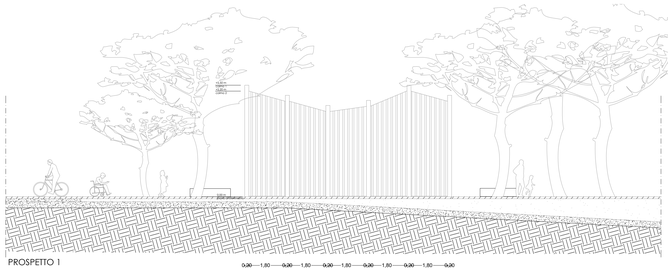

PROSPETTO 1

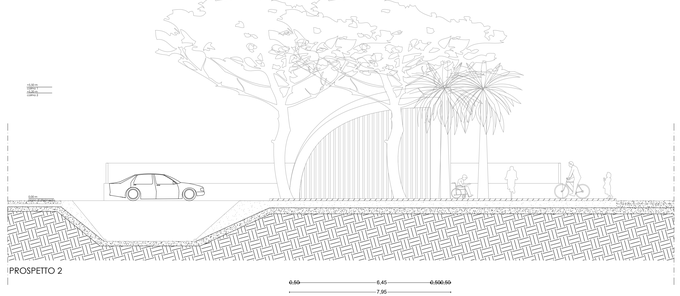

PROSPETTO 2

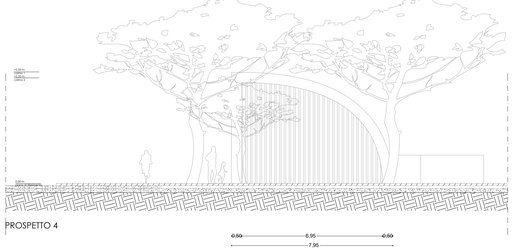

PROSPETTO 4

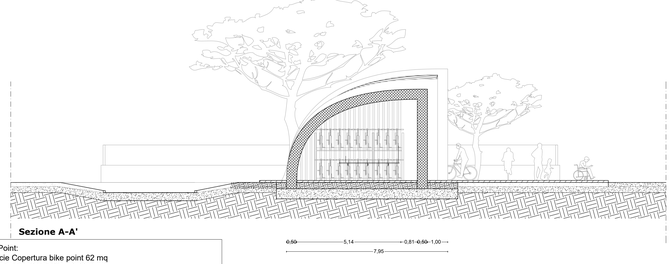

Sezione A-A'

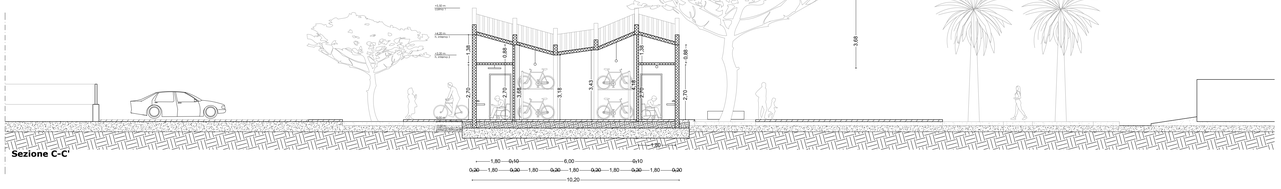

Sezione C-C'

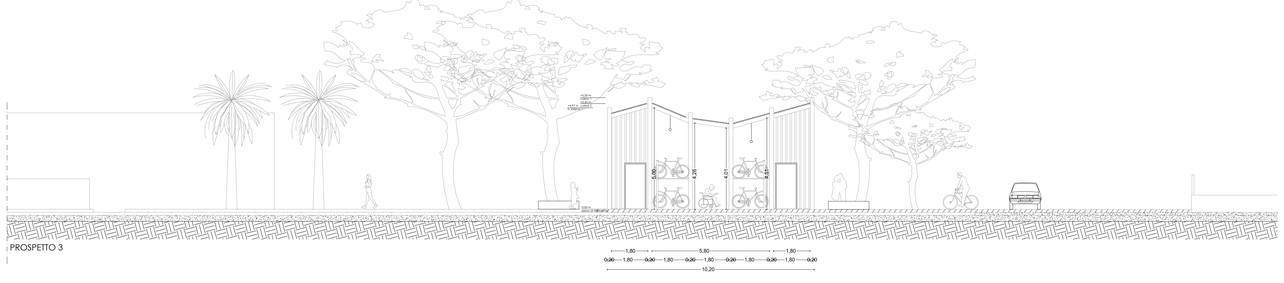

PROSPETTO 3

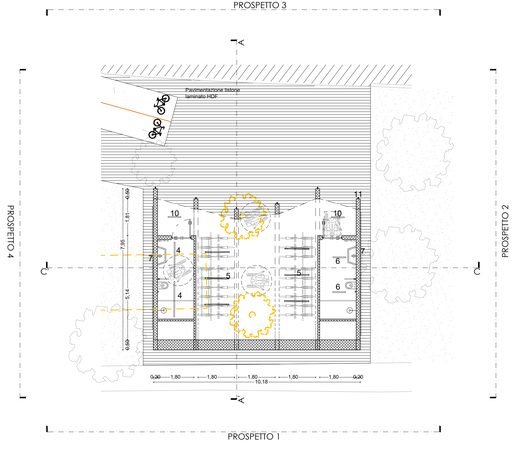

SCALA 1:200

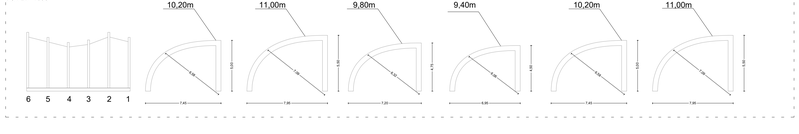

Finanziato dall'Unione europea NextGenerationEU
FSC Fondo per lo Sviluppo e la Coesione
MINISTERO DELL'INTERNO
MEF Ministero dell'Economia e delle Finanze
Mims Ministero delle Infrastrutture e dei Trasporti
Consiglio di Lamezia Terme
Consiglio di Gizzeria

SACAL
Società Aeroportuale Calabrese
Crotone, Lamezia Terme, Reggio Calabria

A.D. Amministratore Delegato: Ing. Gianni PUGLISI
Fac Hub Progettazione: Ing. Stefano RAMUNDO
Fac Hub Manutenzione: Ing. Filippo MALAFARINA
Fac Hub Terminal: dott.ssa Sabina MILETO
RSP Ing. Matteo MASTROIANNI
RSPP SACAL: DI ELLO ELIOB dott. Cosimo NIGRO

RIQUALIFICA AMBIENTALE DELLA FASCIA NORD DELL'AEROPORTO CON REALIZZAZIONE DI PISTA CICLABILE PER LA VALORIZZAZIONE ECOSOSTENIBILE DELLA FASCIA COSTIERA (POLO DELLA VELA) E DEL LAGO LA VOTA

CIG: A0159668F5 CUP: H81D22000090002

Ambito di intervento: Trasporti e mobilità sostenibili – Fondi CIS scheda L05

PROGETTO ESECUTIVO

OPERE IN PROGETTO
Lamezia Terme Aeroporto_Bike Point_Stato di progetto_progetto architettonico sinottico

PROGETTISTI:

Mandataria: HYpro S.r.l.

Mandanti: CORFONE + PARTNERS studios for urban architecture – **Ph.D. Arch. Cesare CORFONE**; SGMadeo – **Archiest. Simone Giosue MADEO**

TEAM DI LAVORO

Progettista e responsabile integrazione e prestazioni specialistiche: **Ing. Daniele NUCCI**

Responsabile progettazione opere infrastrutturali V.02: **Ing. Michele SIGNINO**
Responsabile progettazione opere strutturali S.04 - Resp.ITeCA: **Ing. Maurizio CARUSO**
Responsabile progettazione opere impiantistiche IB.04: **Ing. Raffaele CANDELLO**
Responsabile progettazione interventi naturalistici e paesaggistici P.07: **Arch. Cesare CORFONE**
Responsabile progettazione edile E.19-V.02: **Arch. Cesare CORFONE**
Archeologo: **Archiest. Simone Giosue MADEO**
Geologo: **Geol. Giuseppe CERCHIARO**
Direttore operativo Geologo: **Geol. Giovanni DE FAZIO**
Coordinatore per la sicurezza in fase di Progettazione: **Ing. Roberto NUCCI**

COMMITTENTE
S.A.CAL. S.p.A
Società Aeroportuale Calabrese
Via Aeroporto - 88046 Lamezia terme(CZ) ITALIA
Tel. + 39 0968-414212

PH Progettazione: Ing. Stefania RAMUNDO
PH Manutenzione: Ing. Filippo MALAFARINA

RESPONSABILE UNICO DEL PROCEDIMENTO
Ing. Matteo MASTROIANNI

Approvazione ENAC

Approvazione ENTI

CODICE ELABORATO: PE_OP_01_TAV_03_C SCALA: 1:100

REV.	DATA	DESCRIZIONE	REDATTO	VERIFICATO	APPROVATO
00	Luglio 2025	PRIMA EMISSIONE	C. CORFONE	C. CORFONE	D. NUCCI
01	Luglio 2025	SECONDA EMISSIONE	C. CORFONE	C. CORFONE	D. NUCCI
02	Agosto 2025	TERZA EMISSIONE	C. CORFONE	C. CORFONE	D. NUCCI

1 Bike Point:
Superficie Copertura bike point 62 mq
Attacco a terra bike point_10,20 x 7.95.
Altezza bike point_ 5,00 mt interna- 5,50 esterna.
Spazio interno al netto dei servizi_ 47mq.
Spazio interno dei servizi igienici sanitari_ 14mq.
Superficie pavimentata di progetto_145mq.
dislivello all'interno del lotto_0.00 mt.
Zero di progetto = 8.2 slm

Illuminazione bike point

4	Profili lineari da esterno e immersione [3000K 63W 230Vac] + kit sospensione	n 2	7	Profili lineari da esterno [RGB 34W 24Vcc]	n 6
5	Profili lineari da esterno e immersione [3000K 42W 230Vac]	n 6	10	Profili lineari da esterno e immersione W 38"x94" [3000K 21W 24Vdc]	n 2
6	Profili lineari da esterno e immersione [3000K 21W 230Vac]	n 2	11	Proiettore da esterno [3000K 3.5W 24Vdc]	n 6

VOCI COMPUTO DI RIFERIMENTO:
NP.09; NP.10; NP.11